

**BEFORE THE NATIONAL GREEN TRIBUNAL CENTRAL
ZONE BENCH AT BHOPAL**

O.A.No.221/2024(CZ)

IN MATTER OF:

KAMLESH ROJ

.....APPLICANT

VERSUS

STATE OF RAJASTHAN & ORS.

.....RESPONDENTS

INDEX TO DOCUMENTS

S.NO.	DESCRIPTION OF DOCUMENTS	ANNEXURE	PAGE NO.
1	Reply to O.A. 221/2024		2-6
2	Affidavit in support		7
3	Copy of GT Sheet	R/1	8
4	Copies of Notices	R/2	9-26
5	Copies of FIRs	R/3	27-31
6	Copy of the Photographs showing water flow and dam conditions	R/4	32-37
7	Affidavit of Service		38-39

PLACE: JABALPUR

DATE: 16.01.2025


**SHOEB HASAN KHAN
COUNSEL FOR RESPONDENT NO. 4**

Ph. No : (+91)-8989499211

Email:- shoebkh@gmail.com

**BEFORE THE NATIONAL GREEN TRIBUNAL CENTRAL
ZONE BENCH AT BHOPAL**

O.A.No.221/2024(CZ)

IN MATTER OF:

KAMLESH ROJ

.....APPLICANT

VERSUS

STATE OF RAJASTHAN & ORS.

.....RESPONDENTS

REPLY ON BHELF OF RESPONDENT NO.4

PARAWISE REPLY

MOST RESPECTFULLY SHOWETH :

1. That contents of para 1 of the original application are denied and not admitted in the manner stated. It is submitted that the Chhapparwara Dam project was constructed in the year 1894 with the primary objective of providing irrigation to its command area, spanning 11,741 hectares. The main inflow into the Chhapparwara Dam is sourced from the Masi River through the Itakhoi Feeder, Kalakh Feeder, and local streams. The dam has a length of approximate 4,260 meters, while the total length of its four canals is approximate 96.18 kilometers. Additionally, the dam's total catchment area covers 824 square kilometers.
2. That contents of para 2 of the original application are denied and not admitted in the manner stated. It is submitted that the Chhapparwara Dam originates from the Masi River via the Itakhoi Feeder and from the Kalakh Feeder, which offtakes from the Kalakh Canal near Village Mokhampura, Tehsil Mozmadabad. Additionally, water flows

into the Chhapparwara Dam from its free catchment area through local streams. A GT sheet is attached herewith as **ANNEXURE R/1**.

3. That contents of para 3 of the original application are denied and not admitted in the manner stated. It is submitted that the Kalakh Feeder of the Chhapparwara Dam, with a length of approximate 21 kilometers, offtakes from Outlet No. 12 of the Kalakh Canal of the Kalakh Dam, through which water is conveyed to the Chhapparwara Dam. The identification, demarcation, and removal of encroachments or obstructions are regularly undertaken by the department, as evidenced by the attached copies of notices and FIRs filed against encroachers. Copies of the notices and FIRs are marked as **ANNEXURE R/2 and ANNEXURE R/3** respectively.
4. That contents of para 4 of the original application are denied and not admitted in the manner stated. It is submitted that an anicut is located on the Masi River in Itakhoi Village, serving as a pick-up weir for the Itakhoi Feeder, which originates near the anicut. While no gates are installed on the anicut itself, eight gates are provided at the head of the Itakhoi Feeder to regulate the flow of water from the river towards the dam. These gates are operated as required to manage the water flow into the dam via the Itakhoi Feeder. Water is diverted freely towards the dam, and during the monsoon season of 2024, the Chhapparwara Dam was filled to its maximum capacity of 35 MCM. The Itakhoi Feeder consistently transports water from the Masi River to the dam. Copy of the photographs showing water flow and dam conditions have been attached herewith and are marked as **ANNEXURE R/4**. There are no encroachments on the Itakhoi Feeder, and as a result, the Chhapparwara Dam overflowed in September 2024.

5. That contents of para 5 of the original application are denied and not admitted in the manner stated. It is submitted that the mentioned Ganga Sagar Talab does not fall under the jurisdiction of the Water Resources Department. The talab is located on a local stream/nalla.
6. That contents of para 6 of the original application are not related to the answering respondent.
7. That contents of para 7 of the original application are denied and not admitted in the manner stated. It is submitted that during the crop season, local cultivators often use tarbandi or bushes (temporary obstructions) around their private land to protect their crops. In doing so, they may occasionally encroach upon the feeder's service bank or non-service bank. Such encroachments or obstructions are routinely identified, notified, and removed. At present, there are no obstructions in the flow area of the feeder.
8. That contents of para 8 and 9 of the original application are partially admitted. It is submitted that the Kalakh Feeder in Revenue Village Sawarda flows through Khasra Nos. 4236/3843, 3837/3635, 3635, 3634, 4303/3633, 4304/3633, 3836/3632, 3630, and 4238/4231, which are registered as private khatedari lands. The private landowners have damaged the feeder, leveled the flow area, and completely obstructed the flow of the Kalakh Feeder at this location. Consequently, an FIR was filed for the damage caused to government property (annexed as ANNEXURE R/3). Additionally, a formal request has been made to the Revenue Department (SDM Mozmabad, District Dudu) to officially transfer this land to the Water Resources Department.
9. That contents of para 10 of the original application are denied and not admitted in the manner stated. It is submitted that no NOC has been

issued by the Water Resources Department to Respondents No. 8 and 9 for establishing a factory on the mentioned land.


10. That contents of para 11 of the original application are not related to the answering respondent.
11. That contents of para 12 of the original application are not related to the answering respondent.
12. That contents of para 13 of the original application are admitted to the extent that ponds/talabs utilize water from the Kalakh Feeder, are acknowledged. However, it is clarified that these local ponds/talabs do not fall under the jurisdiction of the Water Resources Department.
13. That contents of para 14 of the original application are denied and not admitted in the manner stated. It is submitted that command area of the Chhapparwara Dam is 11,741 hectares, and the storage capacity of the dam is 35 million cubic meters. Water is supplied to the command area based on the availability of water collected during the rainy season.
14. That contents of para 15 of the original application are denied and not admitted in the manner stated. It is submitted that the Chhapparwara Dam is designed solely for irrigation purposes. The water collected during the rainy season is stored in the dam and distributed within the command area based on decisions made by the Water Distribution Committee. This committee is chaired by the District Collector and includes participation from cultivators representing all areas within the dam's command area.
15. That contents of para 16 of the original application are admitted.
16. That contents of para 17 of the original application are admitted.
17. That contents of para 18 of the original application are not related to the answering respondent.

18. That contents of para 19 of the original application are not related to the answering respondent.
19. That, all adverse contentions raised by the applicant in the present original application, which are not adverted to by the answering respondents in the instant reply are hereby specifically and categorically denied.
20. Affidavit in support of the reply is attached.

PRAYER

In light of the above facts and submissions, it is humbly prayed that this Hon'ble Tribunal may kindly take this reply on record and pass any orders or directions deemed appropriate in the interest of justice.

PLACE: JABALPUR
DATE: 16.01.2025


SHOEB HASAN KHAN
COUNSEL FOR RESPONDENT NO. 4
Ph. No : (+91)-8989499211
Email:- shoebkh@gmail.com

138

BEFORE THE HON'BLE NATIONAL GREEN TRIBUNAL CENTRAL ZONAL

BENCH AT BHOPAL (M.P.)

O.A. No.221/2024(CZ)

KAMLESH ROJ

APPLICANT

VERSUS

STATE OF RAJASTHAN & ORS.

RESPONDENTS

AFFIDAVIT

I Dinesh Kumar Agrawal S/o Sh. Omprakash Agrawal Occu: Supertending Engineer, R/o Jaipur, do hereby solemnly affirm on oath and state as under:-

1. That I am well acquainted with the facts of the present case and the reply has been drafted by counsel for answering respondent on my instructions and contents thereof, have also been explained to me.
- i. 2. That I have read and understood the same and the reply to the application is true further nothing has been concealed by the Respondent.
- i. 3. That affidavit is executed in support of this reply to Original Application.


DEPONENT

VERIFICATION

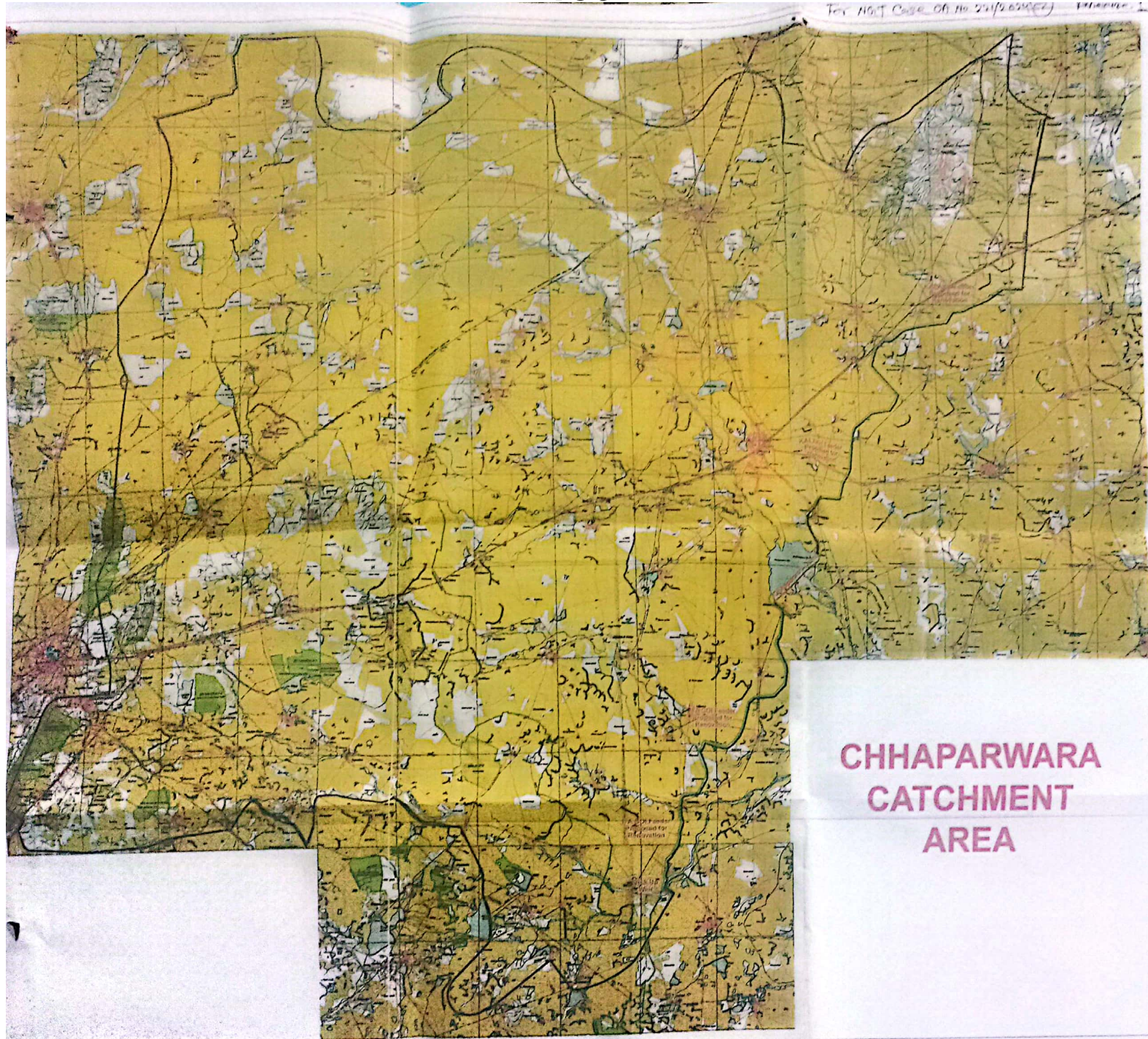
I Dinesh Kumar Agrawal the above named deponent do hereby verify that the contents of the aforesaid affidavit from paragraph 1 to 3 are true and correct to the best of my knowledge and belief.

Verified on this 10 day of Dec 2024.

DEPONENT



ATTESTED
VINOD SHARMA
NOTARY PUBLIC
Reg No. 1245
JAIPUR CITY (RAJ.) INDIA
20 DEC 2024



सहायक अभियंता जल संसाधन विभाग उपखण्ड दूदू
 SP CHHANNAPURA-26 दिनांक 12/09/2022

श्री. राम जी गुर्जर

ग्राम गुड्डा

विषय - फाल्गुन बांध की विभागीय नहर से अतिक्रमण हटाने बाबत।

उपरोक्त विषयान्तर्गत लेख है कि विभागीय नहर के निरीक्षण के दौरान पाया गया कि ग्राम गुड्डा ग्राम पंचायत खुडियाला तहसील में नहर के Service road (पटडा) को अवैध तरीके से तारबन्दी/ समतल कर आपने उक्त नहरी/सरकारी भूमी को अवैध तरीके से अपने खेत में मिला लिया है जो कि राजकीय सम्पत्ति को हानि/क्षति/अतिक्रमण के नियम विरुद्ध कार्य किया है जो कि एक अग्रगण्य कृत्य है।

साथ ही फाल्गुन फीडर नहर पर अतिक्रमण करने से बहाव क्षेत्र प्रभावित हो रहा है जो कि अब्दुल रहमान बनाम राज. के निर्णय में दिए गए निर्देशों की साफ तौर पर अवहेलना है। इसके अतिरिक्त राजस्थान उच्च न्यायलय द्वारा प्रकरण संख्या 1153/2000 में दिए गए निर्देशों की भी उल्लंघन है।

अतः इस नोटिस के जरिए आपको सूचित किया जाता है कि 7 दिवस के भीतर बांध/नहर/नदी/नाला से अतिक्रमण / बहाव क्षेत्र से अवरोध हटावकर आप द्वारा पहुंचायी क्षति को दुरस्त कर अविलम्ब सूचित करें। अन्यथा आपके विरुद्ध राजस्थान ड्रिनेज एक्ट 1954 के तहत कार्यवाही हेतु प्राथमिकी दर्ज करवाई जावेगी जिसकी समस्त जिम्मेदारी आप स्वयं की होगी।

राम

सहायक अभियंता
 जल संसाधन उपखण्ड दूदू
 फोन नं. 115-589

कार्यालय सहायक अभियंता जल संसाधन विभाग उपखण्ड दूदू
 प्रमांक SP-CHHAPARWARA 25

दिनांक 12/09/2022

श्री रूप जी गुर्जर, रतन जी गुर्जर, लाल जी गुर्जर
 ग्राम गुडडा

विषय:- कालख बांध की विमागीय नहर से अतिक्रमण हटाने वादत।
 फीडर

उपरोक्त विषयान्तर्गत लेख है कि विमागीय नहर के निरीक्षण के दौरान पाया गया कि ग्राम गुडडा ग्राम पंचायत खुडियाला तहसील मांजमाबाड़ा में कालख फीडर नहर पर आप द्वारा अवैध अतिक्रमण किया गया है नहर के Service road (पटडा) को अवैध तरीके से तारबन्दी/ समतल कर आपने उक्त नहरी/सरकारी भूमि को अवैध तरीके से अपने खेत में मिला लिया है जो कि राजकीय सम्पति को हानि/क्षति/अतिक्रमण के नियम विरुद्ध कार्य किया है जो कि एक अपराधिक कृत्य है।

साथ ही कालख फीडर नहर पर अतिक्रमण करने से बहाव क्षेत्र प्रभावित हो रहा है जो कि अब्दुल रहमान बनाम राज. के निर्णय में दिए गए निर्देशो की साफ तौर पर अवहेलना है। इसके अतिरिक्त राजस्थान उच्च न्यायलय द्वारा प्रकरण संख्या 1153/2000 में दिए गए निर्देशो की भी उल्लंघन है।

अतः इस नोटिस के जरिए आपको सूचित किया जाता है कि 7 दिवस के भीतर बांध/नहर/नदी/नाला से अतिक्रमण / बहाव क्षेत्र से अवरोध हटाकर आप द्वारा पहुंचायी क्षति को दुरस्त कर अविलम्ब सूचित करें। अन्यथा आपके विरुद्ध राजस्थान ड्रिनेज एक्ट 1954 के तहत कार्यवाही हेतु प्राथमिकी दर्ज करवाई जावेगी जिसकी समस्त जिम्मेदारी आप स्वयं की होगी।

नि. ~~...~~



✓ सहायक अभियंता
 जल संसाधन उपखण्ड दूदू
 पी.ओ. नो. 588

सहायक अभियन्ता जल संसाधन विभाग उपखण्ड दूदू
दिनांक: 12/09/2022
SP CHHAPRAWARA-27

श्री श्रीरुनाई

ग्राम खुड़ियाला

विषय- कालख बांध की विभागीय नहर से अतिक्रमण हटाने बाबत।

उपरोक्त विषयान्तर्गत लेख है कि विभागीय नहर के निरीक्षण के दौरान पाया गया कि ग्राम खुड़ियाला ग्राम पंचायत खुड़ियाला तहसील :..... में कालख फीस नहर पर आप द्वारा अवैध अतिक्रमण किया गया है नहर के Service road (पटडा) को अवैध तरीके से तारबन्दी/ समतल कर आपने उक्त नहरी/सरकारी भूमी को अवैध तरीके से अपने खेत में मिला लिया है जो कि राजकीय सम्पति को हानि/क्षति/अतिक्रमण के नियम विरुद्ध कार्य किया है जो कि एक अपराधिक कृत्य है।

साथ ही कालख फीस नहर पर अतिक्रमण करने से बहाव क्षेत्र प्रभावित हो रहा है जो कि अब्दुल रहमान बनाम राज. के निर्णय में दिए गए निर्देशो की साफ तौर पर अवहेलना है। इसके अतिरिक्त राजस्थान उच्च न्यायलय द्वारा प्रकरण संख्या 1153/2000 में दिए गए निर्देशो की भी उल्लंघन है।

इस नोटिस के जरिए आपको सूचित किया जाता है कि 7 दिवस के भीतर बांध/नहर/नदी/नाला से अतिक्रमण / बहाव क्षेत्र से अवरोध हटाकर आप द्वारा पहुंचायी क्षति को दुरस्त कर अविलम्ब सूचित करे। अन्यथा आपके विरुद्ध राजस्थान ड्रिनेज एक्ट 1954 के तहत कार्यवाही हेतु प्राथमिकी दर्ज करवाई जावेगी जिसकी समस्त जिम्मेदारी आप स्वयं की होगी।

नि. ५



सहायक अभियन्ता
जल संसाधन उपखण्ड दूदू
डी.डी.ओ. कोड - 586

कार्यालय सहायक अभियंता जल संसाधन विभाग उपखण्ड दूदू

क्रमांक

Sp. 46
17/10/2022

दिनांक:

श्री. इमरान श/0 राजकीय नहर पर

24/9/24

विषय:- नहर पर संघ की विभागीय नहर से अतिक्रमण हटाने बाबत।

उपरोक्त विषयान्तर्गत लैख है कि विभागीय नहर के निरीक्षण के
नियम पाया गया कि ग्राम 24/9/24 ग्राम पंचायत 24/9/24 तहसील
24/9/24 में नहर पर नहर पर आप द्वारा अवैध-अतिक्रमण किया गया है
नहर के Service road (पटडा) को अवैध तरीके से तहसील समतल कर आपने उक्त
नहरी/सरकारी भूमी को अवैध तरीके से अपने खेत में मिला लिया है जो कि राजकीय
सम्पत्ति को हानि/क्षति/अतिक्रमण के नियम विरुद्ध कार्य किया है जो कि एक
अपराधिक कृत्य है।

साथ ही नहर पर नहर पर अतिक्रमण करने से बहाव क्षेत्र प्रभावित
हो रहा है जो कि अब्दुल रहमान बनाम राज. के निर्णय में दिए गए निर्देशों की साफ
तौर पर अवहेलना है। इसके अतिरिक्त राजस्थान उच्च न्यायालय द्वारा प्रकरण संख्या
1153/2000 में दिए गए निर्देशों की भी उल्लंघन है।

अतः इस नोटिस के जरिए आपको सूचित किया जाता है कि 07 दिवस के भीतर
बांध/नहर/नदी/नाला से अतिक्रमण / बहाव क्षेत्र से अवरोध हटाकर आप द्वारा
पहुंचायी क्षति को दुरस्त कर अविलम्ब सूचित करें। अन्यथा आपके विरुद्ध राजस्थान
इग्नेज एक्ट 1954 के तहत कार्यवाही हेतु प्राथमिकी दर्ज करवाई जावेगी जिसकी समस्त
जिम्मेदारी आप स्वयं की होगी।

आप्त फिल

[Signature]
सहायक अभियंता
जल संसाधन उपखण्ड दूदू
दूदू, जिला दूदू

कार्यालय सहायक अभियंता जल संसाधन विभाग उपखण्ड दूदू
 नं. १०५६/१७/१०/२०२२ दिनांक:

श्री. गी. पी. चंद जी, नेहार रामू जी, प्रेम जी, ~~संजय जी~~
 निवासी सावरगा

विषय- सावरगा पीडर... बांध की विभागीय नहर से अतिक्रमण हटाने बाबत।

उपरोक्त विषयान्तर्गत लेख है कि विभागीय नहर के निरीक्षण के दौरान पाया गया कि ग्राम सावरगा... ग्राम पंचायत सावरगा... तहसील :..... में सावरगा पीडर नहर पर आप द्वारा अवैध-अतिक्रमण किया गया है नहर के Service road (पटडा) को अवैध तरीके से लंबवत्/ समतल कर आपने उक्त नहरी/सरकारी भूमी को अवैध तरीके से अपने खेत में मिला लिया है जो कि राजकीय सम्पत्ति को हानि/क्षति/अतिक्रमण के नियम विरुद्ध कार्य किया है जो कि एक अपराधिक कृत्य है।

साथ ही सावरगा पीडर नहर पर अतिक्रमण करने से बहाव क्षेत्र प्रभावित हो रहा है जो कि अब्दुल रहमान बनाम राज. के निर्णय में दिए गए निर्देशों की साफ तौर पर अवहेलना है। इसके अतिरिक्त राजस्थान उच्च न्यायलय द्वारा प्रकरण संख्या 1153/2000 में दिए गए निर्देशों की भी उल्लंघन है।

अतः इस नोटिस के जरिए आपको सूचित किया जाता है कि 07 दिवस के भीतर बांध/नहर/नदी/नाला से अतिक्रमण / बहाव क्षेत्र से अवरोध हटाकर आप द्वारा पहुंचायी क्षति को दुरस्त कर अविलम्ब सूचित करें। अन्यथा आपके विरुद्ध राजस्थान इनेज एक्ट 1954 के तहत कार्यवाही हेतु प्राथमिकी दर्ज करवाई जावेगी जिसकी समस्त जिम्मेदारी आप स्वयं की होगी।

श.स. सिन्हा
 १/११

सहायक अभियंता
 जल संसाधन उपखण्ड दूदू
 पी.पी.ओ. कोड 588

क्रमांक 3p. 48/17/10/2022

श्री. राजराज जी सखराप जी 3/0 रामलाल जी प्रजापतनिवासी सावरदाविषय- श.रा.स.प.सी.ए. बांध की विभागीय नहर से अतिक्रमण हटाने बाबत।

उपरोक्त विषयान्तर्गत लेख है कि विभागीय नहर के निरीक्षण के दौरान पाया गया कि ग्राम सावरदा ग्राम पंचायत सावरदा तहसील मि.रा.प.स.प. में श.रा.स.प.सी.ए. नहर पर आप द्वारा अवैध-अतिक्रमण किया गया है नहर के Service road (पटडा) को अवैध तरीके से तांबडी समतल कर आपने उक्त नहरी/सरकारी भूमी को अवैध तरीके से अपने खेत में मिला लिया है जो कि राजकीय सम्पत्ति को हानि/क्षति/अतिक्रमण के नियम विरुद्ध कार्य किया है जो कि एक अपराधिक कृत्य है।

साथ ही श.रा.स.प.सी.ए. नहर पर अतिक्रमण करने से बहाव क्षेत्र प्रभावित हो रहा है जो कि अब्दुल रहमान बनाम राज. के निर्णय में दिए गए निर्देशों की साफ तौर पर अवहेलना है। इसके अतिरिक्त राजस्थान उच्च न्यायलय द्वारा प्रकरण संख्या 1153/2000 में दिए गए निर्देशों की भी उल्लंघन है।

अतः इस नोटिस के जरिए आपको सूचित किया जाता है कि 07 दिवस के भीतर बांध/नहर/नदी/नाला से अतिक्रमण / बहाव क्षेत्र से अवरोध हटाकर आप द्वारा पहुंचायी क्षति को दुरस्त कर अविलम्ब सूचित करें। अन्यथा आपके विरुद्ध राजस्थान ड्रनेज एक्ट 1954 के तहत कार्यवाही हेतु प्राथमिकी दर्ज करवाई जावेगी जिसकी समस्त जिम्मेदारी आप स्वयं की होगी।

भापत भिमा 23/11

(स.रा.स.प.सी.ए.)
 सहायक अभियंता
 जल संसाधन उपखण्ड दूदू
 बी.बी.ओ. सा.स. 586

क्रमांक

Sp. 57

17/10/2022

दिनांक:

श्री

केदार शर्मा

51/9/24/

विषय:- 02/07/19 फीर बांध की विभागीय नहर से अतिक्रमण हटाने बाबत।

उपरोक्त विषयान्तर्गत लेख है कि विभागीय नहर के निरीक्षण के दौरान पाया गया कि ग्राम 51/9/24/ ग्राम पंचायत 51/9/24/ तहसील : में 02/07/19 फीर नहर पर आप द्वारा अवैध अतिक्रमण किया गया है नहर के Service road (पटडा) को अवैध तरीके से बांध/ समतल कर आपने उक्त नहरी/सरकारी भूमी को अवैध तरीके से अपने खेत में मिला लिया है जो कि राजकीय सम्पत्ति को हानि/क्षति/अतिक्रमण के नियम विरुद्ध कार्य किया है जो कि एक अपराधिक कृत्य है।

साथ ही 02/07/19 फीर नहर पर अतिक्रमण करने से बहाव क्षेत्र प्रभावित हो रहा है जो कि अब्दुल रहमान बनाम राज. के निर्णय में दिए गए निर्देशों की साफ तौर पर अवहेलना है। इसके अतिरिक्त राजस्थान उच्च न्यायलय द्वारा प्रकरण संख्या 1153/2000 में दिए गए निर्देशों की भी उल्लंघन है।

अतः इस नोटिस के जरिए आपको सूचित किया जाता है कि 07 दिवस के भीतर बांध/नहर/नदी/नाला से अतिक्रमण / बहाव क्षेत्र से अवरोध हटाकर आप द्वारा पहुंचायी क्षति को दुरस्त कर अविलम्ब सूचित करें। अन्यथा आपके विरुद्ध राजस्थान ड्रनेज एक्ट 1954 के तहत कार्यवाही हेतु प्राथमिकी दर्ज करवाई जावेगी जिसकी समस्त जिम्मेदारी आप स्वयं की होगी।

प्रति प्राप्त
महेन्द्र शर्मा
17/10/22

सहायक अगियंता
जिला सांसाधन उपखण्ड दूद
डी.डी.ओ कार्ड - 586

श्री. मो. ह. म., रामजी लाल, मंगल जी 3/0 रामलाल जी
निवासी - सावरपा

विषय:- ... बांध-की विभागीय नहर से अतिक्रमण हटाने बाबत।

उपरोक्त विषयान्तर्गत लैख है कि विभागीय नहर के निरीक्षण के दौरान पाया गया कि ग्राम ... ग्राम पंचायत ... तहसील ... में ... नहर पर आप द्वारा अवैध अतिक्रमण किया गया है नहर के Service road (पटडा) को अवैध तरीके से लम्बवर्ती/ समतल कर आपने उक्त नहरी/सरकारी भूमी को अवैध तरीके से अपने खेत में मिला लिया है जो कि राजकीय सम्पत्ति को हानि/क्षति/अतिक्रमण के नियम विरुद्ध कार्य किया है जो कि एक अपराधिक कृत्य है।

साथ ही ... नहर पर अतिक्रमण करने से बहाव क्षेत्र प्रभावित हो रहा है जो कि अब्दुल रहमान बनाम राज. के निर्णय में दिए गए निर्देशो की साफ तौर पर अवहेलना है। इसके अतिरिक्त राजस्थान उच्च न्यायलय द्वारा प्रकरण संख्या 1153/2000 में दिए गए निर्देशो की भी उल्लंघन है।

अतः इस नोटिस के जरिए आपको सूचित किया जाता है कि ... दिवस के भीतर बांध/नहर/नदी/नाला से अतिक्रमण / बहाव क्षेत्र से अवरोध हटाकर आप द्वारा ... क्षति को दुरस्त कर अविलम्ब सूचित करें। अन्यथा आपके विरुद्ध राजस्थान ड्रनेज एक्ट 1954 के तहत कार्यवाही हेतु प्राथमिकी दर्ज करवाई जावेगी जिसकी समस्त जिम्मेदारी आप स्वयं की होगी।

बाबत

सहायक अभियंता
जल संसाधन उपखण्ड दूद
डी.डी.ओ. कोड - 586

कार्यालय सहायक अगियंता जल संसाधन विभाग उपखण्ड दूद
क्रमांक Sp. 44/17/10/2022 दिनांक:

श्री. जानाराम, रोहराम, जोड, जोडु ५० २५०१६ श्री
शाबरदा
प्रमाणित

विषय- शाबरदा जोडर बांध की विभागीय नहर से अतिक्रमण दूराने बावत।

उपरोक्त विषयान्तर्गत लेख है कि विभागीय नहर के निरीक्षण के दौरान पाया गया कि ग्राम शाबरदा ग्राम पंचायत शाबरदा तहसील शाबरदा में शाबरदा जोडर नहर पर आप द्वारा अवैध अतिक्रमण किया गया है नहर के Service road (पटडा) को अवैध तरीके से तसच्छदी/ समतल कर आपने उक्त नहरी/सरकारी भूमी को अवैध तरीके से अपने खेत में मिला लिया है जो कि राजकीय सम्पत्ति को हानि/क्षति/अतिक्रमण के नियम विरुद्ध कार्य किया है जो कि एक अपराधिक कृत्य है।

साथ ही शाबरदा जोडर नहर पर अतिक्रमण करने से बहाव क्षेत्र प्रभावित हो रहा है जो कि अब्दुल रहमान वनाम राज. के निर्णय में दिए गए निर्देशों की साफ तौर पर अवहेलना है। इसके अतिरिक्त राजस्थान उच्च न्यायलय द्वारा प्रकरण संख्या 1153/2000 में दिए गए निर्देशों की भी उल्लंघन है।

अतः इस नोटिस के जरिए आपको सूचित किया जाता है कि ०७ दिवस के भीतर बांध/नहर/नदी/नाला से अतिक्रमण / बहाव क्षेत्र से अवरोध हटावकर आप द्वारा पहुंचायी क्षति को दुरस्त कर अविलम्ब सूचित करें। अन्यथा आपके विरुद्ध राजस्थान ड्रनेज एक्ट 1954 के तहत कार्यवाही हेतु प्राथमिकी दर्ज करवाई जावेगी जिसकी समस्त जिम्मेदारी आप स्वयं की होगी।

प्राप्त किया
श्री. जानाराम

श्री. जानाराम अगियंता
जल संसाधन उपखण्ड दूद
दो. श्री. जानाराम २५०१६

कार्यालय सहायक अभियंता जल संसाधन विभाग उपखण्ड दूद
 क्रमांक SP-06 दि. 13/10/2002

श्री. रामरतन बुकन 3/0 नन्दा बुकन मुर्जर
 ग्राम - गुडडा

विषय- कालख फीडर गांध की विभागीय नहर से अतिक्रमण करने संबंध।

उपरोक्त विषयान्तर्गत लेख है कि विभागीय नहर के निर्माण के दौरान पाया गया कि ग्राम गुडडा ग्राम पंचायत उडिमाला तहसील मौजमबाद में कालख फीडर नहर पर आप द्वारा अवैध अतिक्रमण किया गया है नहर को Service road (पटखा) को अवैध तरीके से तारबन्दी / समतल कर कम्पने उक्त नहरी / सरकारी भूमि को अवैध तरीके से अपने खेत में मिला लिया है जो कि सख्कीय सम्पत्ति को हानि / क्षति / अतिक्रमण के नियम विरुद्ध कार्य किया है जो कि एक अपराधिक कृत्य है।

साथ ही कालख फीडर नहर पर अतिक्रमण करने से बहाय क्षेत्र प्रन्वित हो रहा है जो कि अब्दुल रहमान बनाम राज. के निर्णय में दिए गए निर्देशों की संज्ञ तौर पर अवहेलना है। इसके अतिरिक्त राजस्थान उच्च न्यायलय द्वारा प्रकरण संख्या 1153/2000 में दिए गए निर्देशों की भी उल्लंघन है।

अतः इस नोटिस के जरिए आपको सूचित किया जाता है कि 7 दिवस के भीतर गांध / नहर / नदी / नाला से अतिक्रमण / बहाय क्षेत्र से अवरोध हटाकर आप द्वारा पहुंचायी क्षति को दुरस्त कर अविलम्ब सूचित करें। अन्यथा आपके विरुद्ध राजस्थान ड्रिनेज एक्ट 1954 के तहत कार्यवाही हेतु प्राथमिकी दर्ज करवाई जावेगी जिसकी समस्त जिम्मेदारी आप स्वयं की होगी।

धर राज

सहायक अभियंता
 जल संसाधन विभाग दूद
 जी.पी.ओ. बंगला - 334

श्री लाल बुकन S/o नन्दा बुकन गुर्जर

ग्राम - गुड्डा

विषय:- कालख फीडर, कालखवांध की विभागीय नहर से अतिक्रमण हटाने वायत्।

उपरोक्त विषयान्तर्गत लेख है कि विभागीय नहर के निरीक्षण के दौरान पाया गया कि ग्राम गुड्डा ग्राम पंचायत गुड्डियाला तहसील : प्रजमाबाद में कालख फीडर नहर पर आप द्वारा अवैध अतिक्रमण किया गया है नहर के Service road (पटडा) को अवैध तरीके से तारबन्दी/ समतल कर आपने उक्त नहरी/सरकारी भूमि को अवैध तरीके से अपने खेत में मिला लिया है जो कि राजकीय सम्पत्ति को हानि/क्षति/अतिक्रमण के नियम विरुद्ध कार्य किया है जो कि एक अपराधिक कृत्य है।

साथ ही कालख फीडर नहर पर अतिक्रमण करने से बहाव क्षेत्र प्रभावित हो रहा है जो कि अब्दुल रहमान बनाम राज. के निर्णय में दिए गए निर्देशों की साफ तौर पर अवहेलना है। इसके अतिरिक्त राजस्थान उच्च न्यायलय द्वारा प्रकरण संख्या 1153/2000 में दिए गए निर्देशों की भी उल्लंघन है।

अतः इस नोटिस के जरिए आपको सूचित किया जाता है कि 7 दिवस के भीतर बांध/नहर/नदी/नाला से अतिक्रमण // बहाव क्षेत्र से अवरोध हटाकर आप द्वारा पहुँचायी क्षति को दुरस्त कर अविलम्ब सूचित करें। अन्यथा आपके विरुद्ध राजस्थान इन्फ्रैस्ट्रक्चर एक्ट, 1954 के तहत कार्रवाई हेतु निर्देशित किया जायेगा।

जिम्मेदारी आप स्वयं की होगी।

शानराज

17

2/1/20

राजस्थान अधिकांश
विभागीय नहर प्रकल्प
के तहत 1954-55

कार्यालय सहायक अभियंता जल संसाधन विभाग उपखण्ड मू. वि. नं. 57/05 दिनांक: 11/11/2020

श्री. राम सुकन S/o नन्दा सुकन गुणरि
ग्राम - गुडडा

विषय- कांस्ट्रक्शंस, प्लांस्ट्रक्शंस नदी की विभागीय नहर से अतिक्रमण उठाने कावत।

उपरोक्त विषयान्तर्गत लेख है कि विभागीय नहर को निरिक्षण की गन पास मया कि ग्राम गुडडा ग्राम पंचायत मुक्तिप्रासाद तहसील में मीनासाखा में कांस्ट्रक्शंस नहर पर आप द्वारा अवैध अतिक्रमण किया गया है नहर को Service road (पट्टा) को अवैध तरीके से सारवन्ती/ रागतल कर आपने समत नहरी/ सारवन्ती शूरी को अवैध तरीके से अपने खेत में गिला लिया है जो कि राजकीय सम्पत्ति को हानि/ क्षति/ अतिक्रमण को नियम विरुद्ध कार्य किया है जो कि एक अपराधिक कृत्य है।

साध ही कांस्ट्रक्शंस नहर पर अतिक्रमण करने से बहाव क्षेत्र प्रभावित हो रहा है जो कि अद्युल रहमान बनाम राज. को निर्णय में दिए गए निर्देशों की शाफ तौर पर अवहेलना है। इसके अतिरिक्त राजस्थान उच्च न्यायालय द्वारा प्रकरण संख्या 1153/2000 में दिए गए निर्देशों की भी उल्लंघन है।

अतः इस नोटिस को जरिए आपको सूचित किया जाता है कि 7 दिवस के भीतर बांध/नहर/नदी/नाला से अतिक्रमण / बहाव क्षेत्र से अवरोध हटायकर आप द्वारा पहुंचासी क्षति को दुरस्त कर अतिलग्न सूचित करें। अन्यथा आपके विरुद्ध राजस्थान इन्वेज एक्ट 1954 को तहत नगरवाणी हेतु प्राथमिकी वर्ज नारवार्ध जावेगी जिसकी रागरत जिम्मेदारी आप स्वयं की होगी।

अबनी

✓ सहायक अभियंता
जल संसाधन उपखण्ड मू. वि.
डी.डी.ओ. नं. 57/05

कार्यालय सहायक अभियंता जल संसाधन विभाग उपखण्ड दूदू

क्रमांक : SP-04

दिनांक: 11/1/2022

श्री. रूप जी बुकन S/O नन्दा बुकन गुजर

ग्राम - गुडडा

विषय:- कालख फीडर, कालखबांध की विभागीय नहर से अतिक्रमण हटाने बाबत।

उपरोक्त विषयान्तर्गत लैख है कि विभागीय नहर के निरीक्षण के दौरान पाया गया कि ग्राम गुडडा ग्राम पंचायत खुशियासा तहसील : में कालख फीडर नहर पर आप द्वारा अवैध अतिक्रमण किया गया है नहर के Service road (पटडा) को अवैध तरीके से तारबन्दी/ समतल कर आपने उक्त नहरी/सरकारी भूमी को अवैध तरीके से अपने खेत में मिला लिया है जो कि राजकीय सम्पत्ति को हानि/क्षति/अतिक्रमण के नियम विरुद्ध कार्य किया है जो कि एक अपराधिक कृत्य है।

साथ ही कालख फीडर नहर पर अतिक्रमण करने से बहाव क्षेत्र प्रभावित हो रहा है जो कि अब्दुल रहमान बनाम राज. के निर्णय में दिए गए निर्देशों की साफ तौर पर अवहेलना है। इसके अतिरिक्त राजस्थान उच्च न्यायलय द्वारा प्रकरण संख्या 1153/2000 में दिए गए निर्देशों की भी उल्लंघन है।

अतः इस नोटिस के जरिए आपको सूचित किया जाता है कि 7 दिवस के भीतर बांध/नहर/नदी/नाला से अतिक्रमण / बहाव क्षेत्र से अवरोध हटाकर आप द्वारा पहुंचायी क्षति को दुरुस्त कर अविलम्ब सूचित करें। अन्यथा आपके विरुद्ध राजस्थान ड्रिनेज एक्ट 1954 के तहत कार्यवाही हेतु प्राथमिकी दर्ज करवाई जावेगी जिसकी समस्त जिम्मेदारी आप स्वयं की होगी।

Romy

11/1/2022

उपखण्ड दूदू

श्री रामस्वरूप S/O रामरतन गुजर

ग्राम - गुटडा

विषय- कालख फीडर, कालख बांध की विभागीय नहर से अतिक्रमण हटाने बाबत।

उपरोक्त विषयान्तर्गत लेख है कि विभागीय नहर के निरीक्षण के दौरान पाया गया कि ग्राम गुटडा ग्राम पंचायत मुडिआला तहसील :..... मौजमाबाद में कालख फीडर नहर पर आप द्वारा अवैध अतिक्रमण किया गया है नहर के Service road (पटडा) को अवैध तरीके से तारबन्दी/ समतल कर आपने उक्त नहरी/सरकारी भूमि को अवैध तरीके से अपने खेत में मिला लिया है जो कि राजकीय सम्पत्ति को हानि/क्षति/अतिक्रमण के नियम विरुद्ध कार्य किया है जो कि एक अपराधिक कृत्य है।

साथ ही कालख फीडर नहर पर अतिक्रमण करने से वहाव क्षेत्र प्रभावित हो रहा है जो कि अब्दुल रहमान बनाम राज. के निर्णय में दिए गए निर्देशों की साफ तौर पर अवहेलना है। इसके अतिरिक्त राजस्थान उच्च न्यायालय द्वारा प्रकरण संख्या 1153/2000 में दिए गए निर्देशों की भी उल्लंघन है।

अतः इस नोटिस के जरिए आपको सूचित किया जाता है कि 7 दिवस के भीतर बांध/नहर/नदी/नाला से अतिक्रमण / वहाव क्षेत्र से अवरोध हटाकर आप द्वारा पहुंचायी क्षति को दुरस्त कर अविलम्ब सूचित करें। अन्यथा आपके विरुद्ध राजस्थान ड्रिनेज एक्ट 1954 के तहत कार्यवाही हेतु प्राथमिकी दर्ज करवाई जावेगी जिसकी समस्त जिम्मेदारी आप स्वयं की होगी।




कार्यालय सहायक अभियंता जल संसाधन विभाग उपखण्ड दूद
 दिनांक: 15/10/2022

क्रमांक: SP-2

श्री. फालु बागरिया s/o झुता बागरिया
 ग्राम गुडडा

विषय- कालख फीडर, कालख बांध की विभागीय नहर से अतिक्रमण हटाने बाबत।

उपरोक्त विषयान्तर्गत लेख है कि विभागीय नहर के निरीक्षण के दौरान पाया गया कि ग्राम गुडडा ग्राम पंचायत खुडियाला तहसील :..... में कालख फीडर नहर पर आप द्वारा अवैध अतिक्रमण किया गया है नहर के Service road (पेटडा) को अवैध तरीके से तारबन्दी/ समतल कर आपने उक्त नहरी/सरकारी भूमि को अवैध तरीके से अपने खेत में मिला लिया है जो कि राजकीय सम्पत्ति को हानि/क्षति/अतिक्रमण के नियम विरुद्ध कार्य किया है जो कि एक अपराधिक कृत्य है।

साथ ही कालख फीडर नहर पर अतिक्रमण करने से बहाव क्षेत्र प्रभावित हो रहा है जो कि अब्दुल रहमान बनाम राज. के निर्णय में दिए गए निर्देशों की साफ तौर पर अवहेलना है। इसके अतिरिक्त राजस्थान उच्च न्यायलय द्वारा प्रकरण संख्या 1153/2000 में दिए गए निर्देशों की भी उल्लंघन है।

अतः इस नोटिस के जरिए आपको सूचित किया जाता है कि 7 दिवस के भीतर बांध/नहर/नदी/नाला से अतिक्रमण / बहाव क्षेत्र से अवरोध हटाकर आप द्वारा पहुंचायी क्षति को दुरस्त कर अविलम्ब सूचित करें। अन्यथा आपके विरुद्ध राजस्थान झूनेज एक्ट 1954 के तहत कार्यवाही हेतु प्राथमिकी दर्ज करवाई जावेगी जिसकी समस्त जिम्मेदारी आप स्वयं की होगी।

सहायक अभियंता
 जल संसाधन उपखण्ड दूद
 पी.डी.ओ. कोड - 588

कार्यालय सहायक अभियंता जल संसाधन विभाग उपखण्ड दूदू

क्रमांक : SP-01

दिनांक: 17/10/2022

श्री. धासी बागरिया S/O शता बागरिया

ग्राम - गुडडा

विषय- कालख फीडर, कालख बांध की विभागीय नहर से अतिक्रमण हटाने बाबत।

उपरोक्त विषयान्तर्गत लेख है कि विभागीय नहर के निरीक्षण के दौरान पाया गया कि ग्राम गुडडा ग्राम पंचायत गुडडाला तहसील : मौजमाबाद में कालख फीडर नहर पर आप द्वारा अवैध अतिक्रमण किया गया है नहर के Service road (पटडा) को अवैध तरीके से तारबन्दी/ समतल कर आपने उक्त नहरी/सरकारी भूमी को अवैध तरीके से अपने खेत में मिला लिया है जो कि राजकीय सम्पत्ति को हानि/क्षति/अतिक्रमण के नियम विरुद्ध कार्य किया है जो कि एक अपराधिक कृत्य है।

साथ ही कालख फीडर नहर पर अतिक्रमण करने से बहाव क्षेत्र प्रभावित हो रहा है जो कि अब्दुल रहमान बनाम राज. के निर्णय में दिए गए निर्देशों की साफ तौर पर अवहेलना है। इसके अतिरिक्त राजस्थान उच्च न्यायलय द्वारा प्रकरण संख्या 1153/2000 में दिए गए निर्देशों की भी उल्लंघन है।

अतः इस नोटिस के जरिए आपको सूचित किया जाता है कि 7 दिवस के भीतर बांध/नहर/नदी/नाला से अतिक्रमण / बहाव क्षेत्र से अवरोध हटाकर आप द्वारा पहुंचायी क्षति को दुरस्त कर अविलम्ब सूचित करें। अन्यथा आपके विरुद्ध राजस्थान ड्रिनेज एक्ट 1954 के तहत कार्यवाही हेतु प्राथमिकी दर्ज करवाई जायेगी जिसकी समस्त जिम्मेदारी आप स्वयं की होगी।

17/10/22

श्री. हीराराम जी. सखाराम जी. बुग

खुडियाला

विषय:- कालख बांध की विभागीय नहर से अतिक्रमण हटाने बाबत।
फीडर

उपरोक्त विषयान्तर्गत लैख है कि विभागीय नहर के निरिक्षण के दौरान पाया गया कि ग्राम खुडियाला ग्राम पंचायत खुडियाला तहसील :..... में कालख फीडर नहर पर आप द्वारा अवैध अतिक्रमण किया गया है नहर के Service road (पटडा) को अवैध तरीके से तारबन्दी/ समतल कर आपने उक्त नहरी/सरकारी भूमि को अवैध तरीके से अपने खेत में मिला लिया है जो कि राजकीय सम्पति को हानि/क्षति/अतिक्रमण के नियम विरुद्ध कार्य किया है जो कि एक अपराधिक कृत्य है।

साथ ही कालख फीडर नहर पर अतिक्रमण करने से बहाव क्षेत्र प्रभावित हो रहा है जो कि अब्दुल रहमान बनाम राज. के निर्णय में दिए गए निर्देशों की साफ तौर पर अवहेलना है। इसके अतिरिक्त राजस्थान उच्च न्यायलय द्वारा प्रकरण संख्या 1153/2000 में दिए गए निर्देशों की भी उल्लंघन है।

अतः इस नोटिस के जरिए आपको सूचित किया जाता है कि 7 दिवस के भीतर बांध/नहर/नदी/नाला से अतिक्रमण / बहाव क्षेत्र से अवरोध हटाकर आप द्वारा पहुंचायी क्षति को दुरस्त कर अविलम्ब सूचित करें। अन्यथा आपके विरुद्ध राजस्थान ड्रनेज एक्ट 1954 के तहत कार्यवाही हेतु प्राथमिकी दर्ज करवाई जावेगी जिसकी समस्त जिम्मेदारी आप स्वयं की होगी।

नि. 2

सहायक अभियंता
जल संसाधन विभाग उपखण्ड दूद
श्री. हीराराम जी. सखाराम जी. बुग

संसदीय सहायक अभियंता जल संसाधन उपखण्ड - इड्ड (जगपुर)

संख्या :- SP. S.I.C.-01.

दिनांक :- 16/07/2023

श्री हेमराम गुम्हार

पुत्र श्री श्रवणभाष गुम्हार

ग्राम. सावरदा तह. मौजभाषाद

विषय :- सिंचित निमाण की कवायद फीजर (नहर) पर अतिक्रमण
हराने कापत्र।

उपरोक्त विषयान्तर्गत तैय्य है कि सिंचित अभियंता अग्रिम 22
द्वारा की गई रिपोर्ट के दौरान पाया गया कि ग्राम सावरदा तहसील-मौजभाषाद
के कवायद नहर (फीजर) निस्का ख.न. 36/3 उस पर आप द्वारा पक्का निर्माण
किया जा रहा है। निस्का नमीमान 19/05/2023 को पटवारी सावरदा, तहसील
मौजभाषाद की उपस्थिति में किया गया निस्के अन्तर्गत आप द्वारा नहर के
पट्टे पर अतिक्रमण किया पाया गया। अतिक्रमण का बचाव क्षेत्र आपरुद्ध
हो गया जो कि अखुण्ड रहमान जगाम राज्य, के निर्माण में दिये गये निर्देशों
की साफ तौर पर अवहेलना है। नस्के अतिक्रमण का बचाव उच्च आमतपम द्वारा
उपकरण संख्या 1150/2000 में दिये गये निर्देशों का भी उल्लंघन है इस वजह
आपको सूची में भी सूचित किया जा रहा है।

मतः पुनः आपको अपने नोडिन घुपिल किया जाता है कि उक्त
के नहर के पट्टे से अतिक्रमण हराने विमण को सूचित करें।
अंतपदा आपके निस्के शायमिडी दर्ज करवायी जायेगी। निस्की
अगरका जिम्मेदारी आप स्वयं की होगी।

Received

17/07/23

17/07/23

संसदीय अभियंता

जल संसाधन उपखण्ड - इड्ड

N.C.R.B/एन.सी.आर.बी
I.I.F.-1/एकीकृत बीच फार्म-1

FIRST INFORMATION REPORT

(Under Section 154 Cr.P.C.)

(प्रथम सूचना रिपोर्ट)

(धारा 154 बंद प्रक्रिया महिवा के तहत)

1. District (ज़िला): जयपुर ज़मीण
FIR No.(र.पू.रि.सं.): 0084

P.S.(थाना): डूडू

Year(वर्ष): 2021

Date & Time of FIR (एकनाईकार की तिथि / समय): 17/02/2021 18:50 बजे

2. S.No.(क्र.सं.)	Acts(अभियोग)	Sections(धारा(ए))
1	था बं चं 1860	379
2	था बं चं 1860	427
3	आवधिक संपत्ति गुरुगण विचारण अभियोग, 1884	3

3. (a) Occurrence of offence (अपराध की)

1. Day(दिन): दरमियानी रित

Time Period (समय अवधि):

Date From(दिनांक से): 13/02/2021

Time From (समय से): 00:00 बजे

Date To(दिनांक तक): 14/02/2021

Time To (समय तक): 00:00 बजे

(b) Information received at P.S.(थाना जहाँ सूचना प्राप्त हुई) Date(दिनांक): 17/02/2021

(c) General Diary Reference (रोजानामाचा संदर्भ): Entry No.(प्रविष्टि सं.): 034

Time (समय): 18:50 बजे

Time (समय): 17/02/2021 18:50:00 बजे

4. Type of information (सूचना का प्रकार): लिखित

5. Place of Occurrence (घटनास्थल):

1. (a) Direction and distance from P.S (थाना से दूरी और दिशापूर्व, 10 किमी)

(b) Address(पता): SANWRDA MODE

(c) In case, outside the limit of this Police Station, then (यदि थाना सीमा के बाहर है तो)

Name of P.S(थाना का नाम):

District(State)(ज़िला(राज्य)):

Beat No(बीट सं.):

6. Complainant / Informant (शिवायककर्ता/सूचनाकर्ता):

(a) Name(नाम): ANIL KUMAR

(b) Father's Name (पिता का नाम): RANJEET SINGH

(c) Date/Year of Birth (वन्म तिथि / वर्ष): 1989

(e) UID No (इआईडी सं.):

(f) Passport No. (पासपोर्ट सं.):

Date of Issue (बारी करने की तिथि):

(g) Id details (Ration Card, Voter ID Card, Passport, UID No., Driving License, PAN)

Place of Issue (बारी करने का स्थान):

(d) Nationality (राष्ट्रीयता) भारत

S.No.(क्र.)	Id Type(पहचान गण का प्रकार)	Id Number(पहचान संख्या)

(h) Occupation (व्यवसाय):

(i) Address(पता):

S.No. (क्र.सं.)	Address Type (पता का)	Address (पता)
1	वर्तमान पता	HALL AEN WRD DUDU, 13, जयपुर ज़मीण, जयपुर, राजस्थान, भारत

या (के कारण हंकार किया था)
14 Transferred to P.S. (थाना):
on point of jurisdiction (को क्षेत्राधिकार के कारण हस्तांतरित)

District(ज़िला):

F.I.R.read over to the complainant/informant,admitted to be correctly recorded and a copy given to the complainant/informant free of
शिकायतकर्ता / सूचनाकर्ता को प्राथमिकी पत्र कर सुनाई गयी, सही दर्ज हुई माना और एक कॉपी निशुल्क शिकायतकर्ता को दी गयी।)
R.D.A.C.(र.ड.ओ.ए.सी.)

14. Signature/Thumb Impression of the complainant / informant.
(शिकायतकर्ता / सूचनाकर्ता के हस्ताक्षर / अंगूठे का निशान):

Signature/हस्ताक्षर

Signature of Officer in charge, Police Station
(थाना प्रभारी के हस्ताक्षर)

15. Date and time of dispatch to the court
(अदालत में प्रेषण की तिथि और समय):

Name(नाम): Logendra Rathore
Rank (पद): I (Inspector)
No(सं.):

N.C.R./एन.सी.आर.की
I.I.F.-1 /एकीकृत डॉन फार्म-1

Attachment to Item 7 of First Information Report (प्रथम सूचना रिपोर्ट के वर 7 संलग्नक):

Physical features, deformities and other details of the suspect/accused: (If known/seen)
(शारीरिक विशेषताएँ, विकृतिवर्ण और अन्य विवरण : (यदि ज्ञात / देखा गया))

S.No. (क्र.सं.)	Sex (लिंग)	Date/Year of Birth (जन्म तिथि / वर्ष)	Build (बनावट)	Height (cms.) (ऊँचाई-से.मी.)	Complexion (रंग)	Identification Mark(s) (पहचान चिह्न)
1	2	3	4	5	6	7
1						

Deformities/ Peculiarities (विकृतिवर्ण/ विशिष्टताएँ)	Teeth (दंत)	Hair (बाल)	Eyes (आँखें)	Habit(s) (आदतें)	Dress Habit(s) (पहनना)
8	9	10	11	12	13

Language (Dialect) (भाषा / बोली)	Place Of (का स्थान)				Tattoo (गुँदे हुए भा)	Others (अन्य)
	Burn Mark (जले हुए का निशान)	Leucoderma (बदल रोग)	Mole (मस्ता)	Scar (पाप)		
14	15	16	17	18	19	20

These fields will be entered only if complainant/informant gives any one or more particulars about the suspect/accused.
(यह क्षेत्र तभी दर्ज किए जाएंगे यदि शिकायतकर्ता / सूचनाकर्ता शारीरिक / शारीरिक के बारे में कोई एक या उससे अधिक जानकारी देता है।)

कार्यालय सहायक अभियंता जल संसाधन उपखण्ड, दूदू (जि.दूदू)

दिनांक-18.07.2024

क्रमांक-233

श्रीमान् उपखण्ड अधिकारी
उपखण्ड मौजमावादा ।

विषय- राजस्व ग्राम सावरदा में छापरवाडा बांध की आवक कालख फीडर के खसरों को सिंचाई विभाग के नाम से दर्ज करवाने बाबत ।

महोदय,

उपरोक्त विषयान्तर्गत निवेदन है कि छापरवाडा बांध की आवक नहर कालख फीडर जो कि ग्राम अन्नपुरा में कालख बांध की कालख नहर के आउटलेट नम्बर 12 से निकलती है। कालख फीडर छापरवाडा बांध में पानी की आवक का मुख्य स्रोत है। उक्त कालख फीडर राजस्व ग्राम सावरदा में रियासतकाल से ही वर्तमान खसरा नम्बर 4236/3843, 3837/3635, 3635, 3634, 4303/3633, 4304/3633, 3836/3632, 3630, 4238/4231 से गुजरती रही है जो कि GT Sheet में प्रदर्शित हो ही है तथा खसरा नम्बर 4236/3843 में राजकीय कोष से नहर पर किया गया पक्का कार्य (ओवरफ्लो स्ट्रक्चर) आज भी मौजूद है (फोटो संलग्न) है लेकिन संगवद्ध नुटिवश उपरोक्त खसरे राजस्व रिकॉर्ड में विभाग के नाम दर्ज नहीं होकर निजी खातेदारों के नाम से दर्ज हो गये हैं इस कारण निजी खातेदारों द्वारा राजस्व ग्राम सावरदा में उपरोक्त खसरों में कालख फीडर को पूर्णरूप से क्षतिग्रस्त कर दिया गया है जिससे कि ग्राम अन्नपुरा से ग्राम सावरदा तक का पानी कालख फीडर में नहीं आकर राजस्व ग्राम सावरदा की तरफ बह जाता है जिससे कि अतिवृष्टि के समय राजस्व ग्राम सावरदा में बाढ़ की स्थिति उत्पन्न हो सकती है राजस्व ग्राम सावरदा में निजी खसरों के खातेदारों द्वारा GT Sheet में प्रदर्शित नहर को नहीं मानकर राजस्व रिकॉर्ड का हवाला देकर रियासतकाल से चली आ रही कालख फीडर को समतल कर दिया गया है। चूंकि छापरवाडा बांध PKC-ERCP परियोजना में भी सम्मिलित है, जो कि कालख फीडर के जरिये कालख बांध से जोड़ा जाना प्रस्तावित है। राजस्व रिकॉर्ड में दर्ज नहर के खसरों के कुछ हिस्से दूदू से जयपुर जाते समय राष्ट्रीय राजमार्ग NH-8 के बायीं तरफ स्थित है जिनका लेवल नहर के वर्तमान फ्लो एरिया (राष्ट्रीय राजमार्ग NH-8 के दायीं तरफ) से ऊंचाई पर होने के कारण नहर को नहर के नाम खसरों से निकालना सम्भव नहीं हो पा रहा है। अतः राजस्व ग्राम सावरदा में कालख फीडर को GT Sheet के आधार पर उपरोक्त वर्णित खसरों 4236/3843, 3837/3635, 3635, 3634, 4303/3633, 4304/3633, 3836/3632, 3630, 4238/4231 से निर्मित किया जाना होगा (चूंकि नहर रियासतकाल से ही उपरोक्त वर्णित खसरों से गुजर रही है) लेकिन निजी खातेदारों द्वारा इसका विरोध किया जा रहा है। अतः उपरोक्त खसरों को सिंचाई विभाग के नाम नाम दर्ज करवाने का श्रम करायें।

- संलग्न-
1. GT Sheet ।
 2. निजी खसरों की सूची जिनसे कालख फीडर निकलती है।
 3. नहर में पक्के निर्माण की फोटोग्राफ।

क्रमांक: 234-35

प्रतिलिपि निम्नलिखित को सूचनार्थ एवं अग्रिम आवश्यक कार्यवाही हेतु प्रस्तुत है।

1. श्रीमान् अतिरिक्त जिला कलेक्टर एवं अति. जिला. मजिस्ट्रेट, दूदू।
2. श्रीमान् अधिशाही अभियंता जल संसाधन खण्ड, जयपुर।

Revised


27/7/24

सहायक अभियंता
जल संसाधन उपखण्ड दूदू
दिनांक:18.07.2024

सहायक अभियंता
जल संसाधन उपखण्ड दूदू



Monday, August 5, 2024
 5:16:40 PM GMT+05:30
 Unnamed Road Rajasthan
 26°48'N 75°18'E
 307.5m Altitude

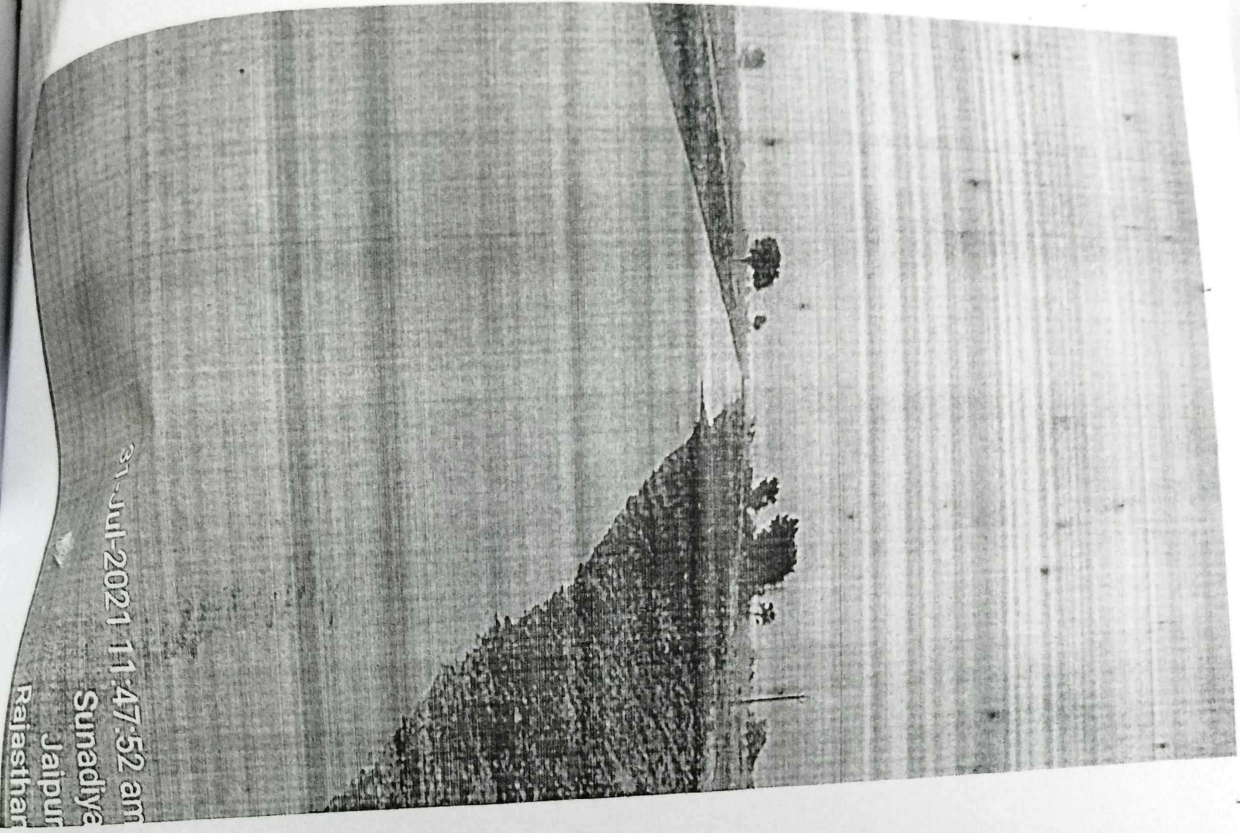


Unnamed Road, Sunadiya, Rajasthan 308008, India


	Decimal	DMS	
Latitude	26.561235	26°33'40" N	26°C
Longitude	75.225747	75°13'32" E	79°F
2024-08-05(Mon) 03:05(pm)			

Google



Haridwar, India






31-Jul-2021 11:47:52 am
Sunadlye
Jaipur
Rajasthan



31-Jul-2021 10:10:27 am
Unhamed Road
Jaipur
Rajasthan







308610000

Decimal 1.75


Latitude 26.522243 26°31'20" N 24°C 75°F

Longitude 75.189732 75°11'23" E

2024-08-05 (Mon) 04:45 (am)

Google

Kachnarla कचनरला



308610000

Decimal 1.75

Latitude 26.566595 26°33'59" N 28°C 82°F

Longitude 75.233142 75°13'55" E

2024-08-05 (Mon) 02:18 (am)

Google

Elcturamul E



सावा सुपार्क, धान नंदे, सोरठिया, जिला, गुजरात, भारत

Decimal DIMS

Latitude	26.575724	26° 34' 32" N	28°C 82°F
Longitude	75.246523	75° 14' 47" E	
2024-08-05 (Mon) 02:01 (pm)			

Google

BEFORE THE NATIONAL GREEN TRIBUNAL CENTRAL ZONE
BENCH AT BHOPAL

O.A.No.221/2024(CZ)

KAMLESH ROJ

.....APPLICANT

VERSUS

STATE OF RAJASTHAN & ORS.....RESPONDENTS

AFFIDAVIT OF SERVICE

I Dinesh Kumar S/o Sh. O.P. Agrawal R/o Jaipur

Post S.E. do hereby solemnly affirm on oath and state as under:-

1. That on 16/01/2025, as per the instructions of Advocate Shoeb Hasan Khan, who is the counsel for Respondent No. 4 in the above matter. I duly served a copy of the reply in the above matter upon the Applicant by way of email at the following email address: **Kamleshroj1@gmail.com**
2. That the email was sent at 6:12 PM, and the copy of the reply was successfully delivered to the Applicant's said email address. A copy of the email along with its delivery confirmation is annexed herewith as Annexure-A.
3. That I make this affidavit to place on record the service of the reply upon the Applicant as required by law.
4. That the contents of this affidavit are true and correct to the best of my knowledge and belief, and no part of it is false nor has anything material been concealed therein.

DEPONENT
अधीक्षण अभियन्ता
 जल संसाधन दूत, जयपुर

VERIFICATION

The above named deponent do hereby verify that the contents of the aforesaid affidavit from paragraph 1 to 4 are true and correct to the best of my knowledge and belief.

Verified on this 16 day of Jan 2025.

DEPONENT
अधीक्षण अभियन्ता
 जल संसाधन दूत, जयपुर



ATTESTED SWORN & SIGN BEFORE ME

VINOD SHARMA
 NOTARY, PUBLIC
 Reg. No. 1245
 JAIPUR CITY, (RAJ.) INDIA

(VINOD SHARMA) 16 JAN 2025
 NOTARY PUBLIC
 Reg. No. 1245
 JAIPUR CITY, (RAJ.)

16 JAN 2025

Compose

reply of Behalf of respondent No. 4 in OA 221/2024 Kamleh Roj V/s State of rajast

Inbox 1,018

Starred

Snoozed

Sent

Drafts 53

Categories

Social

Updates 1

Forums

Promotions

More

Labels

More



SE WR Circle Jaipur <wrcirclejaipur@gmail.com>
to Kamlesh

Kindly find enclosed attachment, regarding above said subject for information please.

With Regards,
Dinesh Kumar Agrawal
SE WR Circle Jaipur

One attachment • Scanned by Gmail

